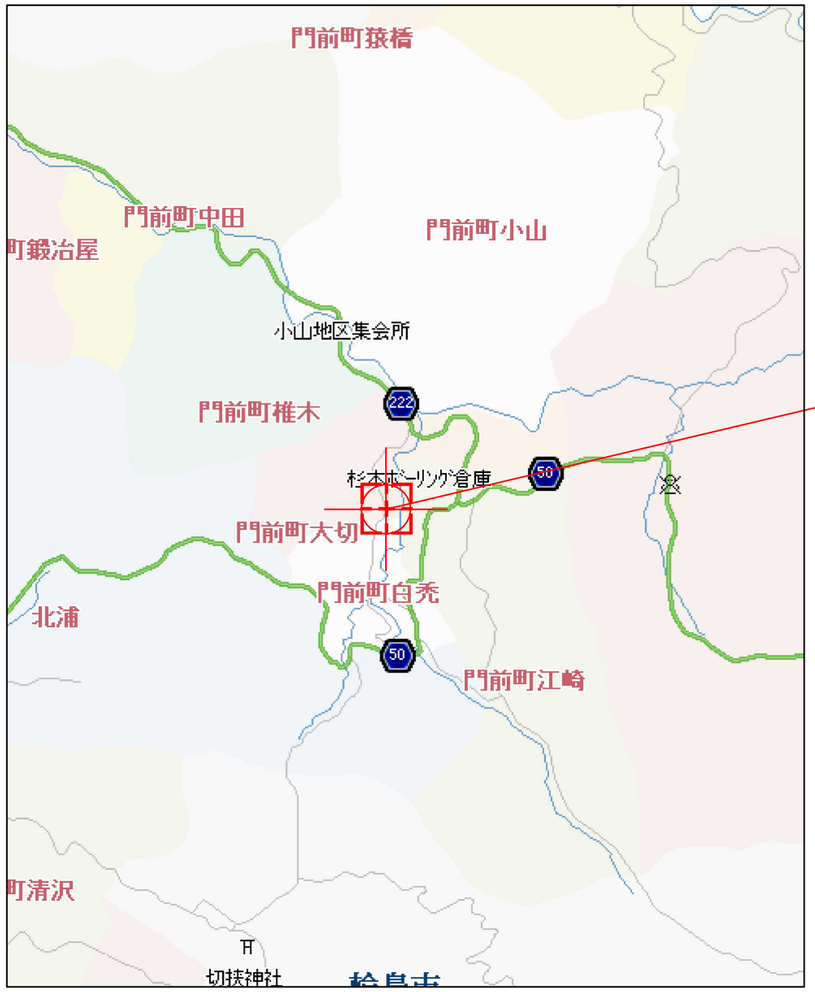

案内図　S＝ 1／２５，０００



基地局設置位置

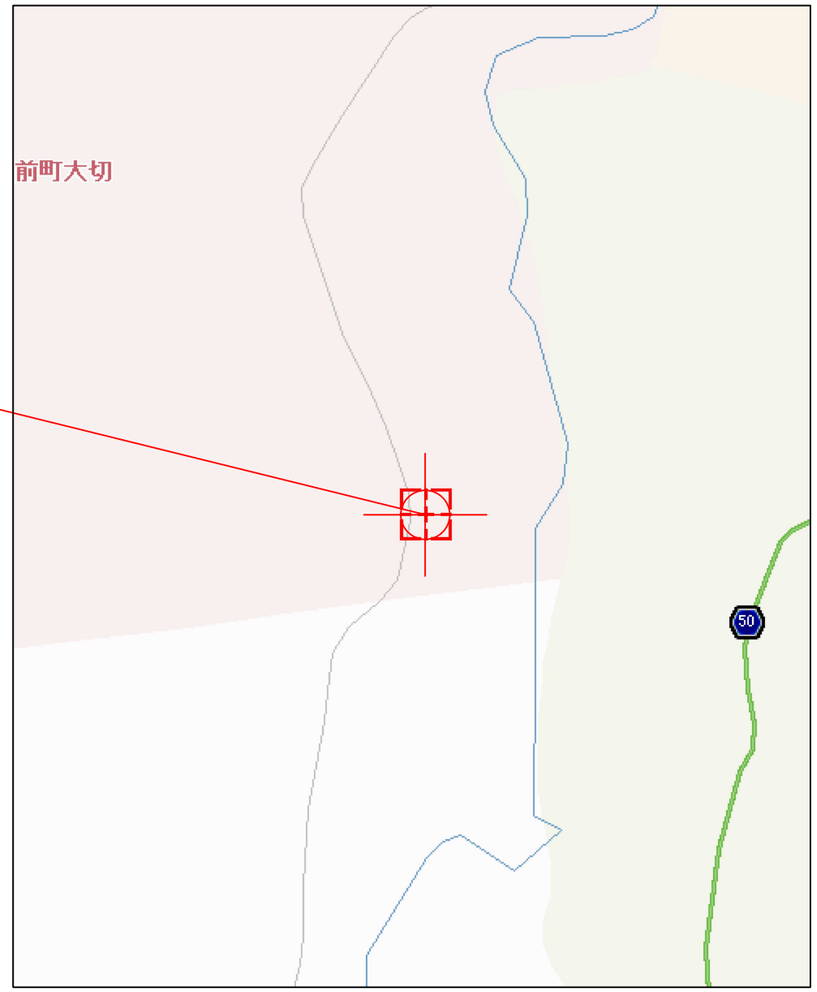

位置図　S＝ 1／３，０００

住　所	石川県 輪島市 門前町大切７－５０
東　経	136° 45′ 34.7″
北　緯	37° 14′ 22.1″

訂正	2025/11/27	初版		設計年月日	設計	検図	承認印	工事名称 図示 門前大切（江崎）無線基地局災害復旧工事		図面番号 1
					製図	担当	設計年月日	図面名称 案内図位置図	縮尺 図示	